









**LEGENDE**

-  Limite de Zone
-  Limite de Zone d'Activité
-  Limite de Secteur
-  Espace Boisé Classé à Conserver ou à Créer au Titre de l'Article L130-1
-  haies, Eléments du Paysage Bocagé à Préserver au Titre de l'Article L123-1-7
-  Emplacement Réservé pour Ouvrage Public, Installation d'Intérêt Général
-  Emplacement Réservé pour Voie ou Passage Public à Créer
-  Emplacement Réservé pour Voie Publique à Elargir

VILLE DE TRELON

PLAN LOCAL D'URBANISME

PLANCHE N° 1

Echelle : 1/10 000

Plan d'occupation des sols  
Rendu public le : 18/12/1999  
Approuvé le : 18/12/1999  
MISE EN ŒUVRE le : 18/12/1999

Plan local d'urbanisme  
Rendu public le : 18/12/1999  
Approuvé le : 18/12/1999  
MISE EN ŒUVRE le : 18/12/1999

CREATISSE  
16, Rue Clément  
92133 TRELON  
Tel : 03 27 37 19 39